

# 小田部校区 安全安心まちづくり ワークショップかわら版

# 3

第3回 2013年11月24日(日) テーマ:改善策の検討と役割分担

## 危険箇所情報の整理と整備計画・安全安心マップの方針づくり!



11月24日(日)18名の参加のもと、第3回ワークショップが開催されました。第2回親子ワークショップなどで多くの意見が寄せられ、240もの危険箇所の意見が出されました。整備にあたっては、絞り込みを行う必要があり、実行委員会において選定基準を定め、「重点整備構想」として42項目に絞り込みを行い、その説明が行われました。危険箇所の内容について、みなさんで確認され、追加事項や改善策の検討が行われました。また、安全安心マップにおいても掲載内容や活用方法について議論がなされ、マップづくりの基本方針を考えました。

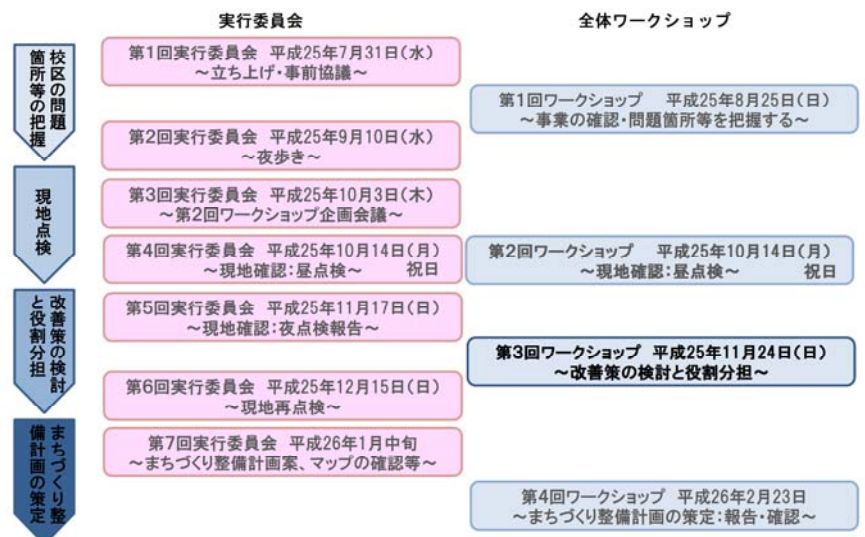
### ●第3回ワークショップ ～改善策の検討と役割分担～

はじめに、前回までの振り返りがあり、実行委員会十時氏から小田部校区における「重点整備構想」について説明が行われました。その後、「重点整備構想」として厳選された危険箇所を各班で確認し、追加項目や対応策の検討を行いました。続いて、夜の対策として照明灯設置箇所の説明が行われました。最後に、安全安心マップについて、マップをどのように利用していくのか、また、どんな情報を入れた方がよいのか、情報を絞り込んでシンプルにするべきではないかなど、マップの掲載内容、利用方法など、安全安心マップの基本方針を考えました。

### ●当日のプログラム

- 16:00 1)開催・あいさつ
- 16:05 2)前回の振り返り
- 16:15 4)重点整備構想の説明  
重点内容共有・発表
- 17:00 5)夜の安全安心検討  
照明設置検討箇所の説明
- 17:15 6)安全安心マップの策定方針  
マップ作りの使用の検討
- 18:00 7)閉会


### ●本事業のながれ



●重点整備構想によって厳選された内容を確認し、整備計画について議論しました。



「重点整備構想」は実行委員会において、当該道路の危険頻度や重要性などを総合的に勘案して、優先順位を決定し、絞り込んだものです。各班では、その危険箇所を確認し、追加する危険箇所の確認や対応策について議論を行いました。地図で危険箇所を確認しながら、それぞれの危険箇所の写真に具体的な対応策を書き込んでいきました。



●安全安心マップの策定方針について話し合いました。



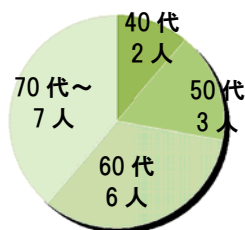
各班で、安全安心マップの利用方法を考えながら主に掲載する表示マーク（交通危険箇所や避難場所など）を話し合いました。また、小田部校区で有効に活用できる安全安心マップとするために、交通安全と災害関係を分けてマップを作るなど、多くのアイデアが出されました。

●第4回ワークショップ予告！安全安心まちづくり整備計画の報告を行います！

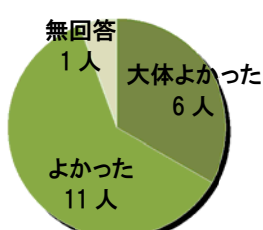
第3回ワークショップでは、これまで意見を出し合った危険箇所の整理とまちづくり整備計画、安全安心マップの策定方針を考えました。各班とも小田部校区に適した計画内容をつくるべく、熱心な議論を行いました。ワークショップ最終回となる次回は、2月23日（日）を予定しています。これまでワークショップで話し合ってきた内容を基に、まちづくり整備計画と安全安心マップを作成し、これからの小田部校区安全安心まちづくりの取組みに役立てたいと思います。皆様の奮ってのご参加お待ちしております！

●参加者アンケートより（参加者18名：回答数18名）

□世代



□本日のワークショップの印象



□安全安心について思うこと

- 主な自由意見)
- ・いろいろなマップを作りましょう。
  - ・住民で判別すること。
  - ・十分考慮していただいています。
  - ・マニュアルと現実の違い

□重点整備構想の検討結果について

- 主な自由意見)
- ・十分とは言えないがまだ考えることは多くあると思います。
  - ・こんなに校区で見直したことはないの今後ともよろしく。
  - ・危険性のある箇所が再確認できてよかった。

発行月／2013年12月

主催／小田部校区自治協議会・安全安心まちづくり実行委員会

問合せ／小田部公民館 tel.092-851-8846